
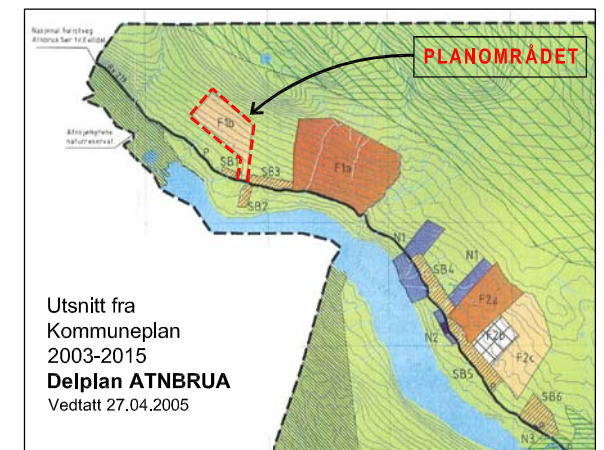
 Solgt tomt
 Reservert tomt



Flyfoto 1: Området sett sørfra med avkjøring fra rv 219



Utsikt fra nedre del av området mot "De blå fjella"

REGULERINGSPLAN med bestemmelser for:
Blåfjella hyttegrend
 i Stor-Elvdal kommune

TEGNFORKLARING

BYGGEOMRÅDER (PBL §25, 1.LEDD NR.1)	STREKSYMBOLER M.V.
H FRTIDSBEBYGGELSE/HYTTER	PLANRENSE
OFF. TRAFIKKOMRÅDER (PBL §25, 1.LEDD NR.3)	RENSE FOR REGULERINGSFORML
KJØREVEG	REGULERT TOMTEGRENSE
ANNEN VEGGRUNN	BYGGEOMRÅDE
FAREOMRÅDER (PBL §25, 1.LEDD NR.4)	SENTERLINJE VEG
HØSSPENTLINJE	FRISIKTLINJE
Tr TRANSFORMATOR	STI
SPESIALOMRÅDER (PBL §25, 1.LEDD NR.6)	TRE SOM SKAL BEVARES
PRIVAT VEG	AVKJØRSEL
PRIVAT PARKERING	
FO FRILUFTSOMRÅDE	
S-a VA-ANLEGG	
S-r HYTTEANVISNING	
S-v DRIKKEVANNSFORSYNING	

EKVIDISTANSE: 5 M
 MÅLESTOKK: 1:2000 / 1:5000 (A3)
 Papirkvalitet: Rexam J50-24/90g


PLANSTATUS: REGULERINGSFORSLAG UTARBEIDET FOR: Mathiesen - Altra AS
 REVISJONER: 17.10.2007 - Endret plassering for avkjørsel fra RV 27.
 02.11.2007 - Avkjørsel endret tilbake til opprinnelig plassering, ny adkomst til 54/118 og 54/379 PROSJEKT NR: 512068
 TEGNING NR: 1
 PLANENS DATO: 26.06.07

SAKSBEHANDLING IFLG. PLAN- OG BYGNINGSLOVEN DATO: SIGN:

KUNNGJØRING OM OPPSTART 01.11.06 OJR

1. GANGS BEHANDLING I PLANUTVALGET
 2. GANGS BEHANDLING I PLANUTVALGET
 EVT. NYTT OFFENTLIG ETTERSYN I PERIODEN
 VEDTAK I KOMMUNESTYRET

Bekreftelse: Koppgang, der: SIGN: Virksomhetsleder:
 Planen er tegnet inn på dette kartet SIGN: Ordfører:

 Asplan Viak AS Brubakken 2, 2615 Lillehammer Telefon: 61 22 16 80 Telefax: 61 22 16 99 Epost: lillehammer@asplanviak.no